

Gemeinde Steinmaur

Chefibach 6061 (1)
Gewässerraum-Festlegung im Rahmen des vereinfachten Verfahrens nach Art. 41a/b GSchV und § 15e HWSchV




Situation 1:500

Öffentliche Auflage




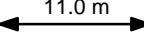
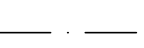

Projekt Nr. 28.0839 Plan-Nr. 7 Format 30/126
 Erstausgabe: 17.03.2023, TH/CB
 Revisionen: 30.10.2023

Legende

Festlegungsinhalte

-  Festgelegter Gewässerraum
-  Koordinatenpunkte mit Werten
-  Minimaler Gewässerraum gemäss Art. 41a bzw. Art. 41b GSchV

Ergänzende Inhalte

-  Gewässerraum*
-  Gewässerausprägung: offen/eingedolt, mit eigener Parzelle
-  Gewässerausprägung: offen/eingedolt, ohne eigene Parzelle
- Dorfbach 1.0** Bachname und Bachnummer
-  Distanzabmessung, Radius
-  Baulinien
-  Gewässerabstandslinien

* Gewässerraum, der in einem anderen Verfahren und zu einem früheren Zeitpunkt rechtskräftig festgelegt (schwarze Linie) oder projektiert (rote Linie) wurde; nicht Bestandteil der vorliegenden Festlegung



Koordinaten

Nummer	E	N
136	2675764.440	1261000.393
137	2675763.657	1260992.236
138	2675774.214	1260980.553
139	2675785.594	1260971.660
140	2675797.027	1260965.993
141	2675804.090	1260949.269
142	2675791.856	1260944.697
143	2675791.591	1260944.009
144	2675791.993	1260938.388
145	2675794.611	1260929.819
146	2675795.817	1260926.092
147	2675803.927	1260904.205
148	2675809.769	1260897.372
149	2675813.207	1260887.573
150	2675819.084	1260875.681
151	2675822.265	1260873.594
152	2675826.147	1260868.231
153	2675846.574	1260846.090
154	2675871.352	1260836.338
155	2675879.723	1260829.171
156	2675886.936	1260823.640
157	2675902.406	1260821.848
158	2675913.242	1260813.074
159	2675920.715	1260804.773
160	2675931.410	1260797.485
161	2675935.971	1260791.290
162	2675939.554	1260788.213
163	2675947.871	1260782.082
164	2675954.378	1260779.179
165	2675957.018	1260778.000
166	2675961.143	1260775.458
167	2675960.818	1260774.930
168	2675975.458	1260767.903
169	2675979.084	1260765.647
170	2675980.52	1260764.434
171	2675982.567	1260762.706
172	2675986.174	1260755.884
173	2675994.474	1260743.808
174	2675998.041	1260739.561
175	2676000.854	1260737.636
176	2676012.667	1260736.888
177	2676026.448	1260733.060
195	2676020.008	1260723.432
196	2676010.827	1260725.982
197	2675998.994	1260726.732
198	2675996.406	1260727.461
199	2675995.191	1260727.860
200	2675990.379	1260731.581

Nummer	E	N
201	2675986.051	1260736.732
202	2675976.686	1260750.296
203	2675973.839	1260755.678
204	2675972.596	1260756.729
205	2675969.744	1260758.444
206	2675955.032	1260765.539
207	2675954.676	1260764.995
208	2675951.240	1260767.110
209	2675949.369	1260767.945
210	2675941.623	1260771.404
211	2675931.859	1260778.607
212	2675926.891	1260782.875
213	2675922.772	1260788.477
214	2675912.567	1260795.440
215	2675904.755	1260804.120
216	2675897.450	1260810.037
217	2675882.140	1260811.813
218	2675871.974	1260819.613
219	2675864.934	1260825.640
220	2675839.446	1260835.678
221	2675816.593	1260860.449
222	2675813.604	1260864.570
223	2675809.551	1260867.216
224	2675801.856	1260882.780
225	2675798.914	1260891.153
226	2675793.164	1260897.862
227	2675784.466	1260921.181
228	2675782.100	1260927.005
229	2675781.712	1260930.218
230	2675779.359	1260942.594
231	2675779.129	1260945.789
232	2675782.284	1260954.251
233	2675787.780	1260956.304
234	2675787.485	1260956.994
235	2675779.036	1260961.180
236	2675775.897	1260963.627
237	2675765.803	1260971.515
238	2675752.124	1260986.728
239	2675751.768	1260988.72
240	2675751.528	1260990.729
241	2675751.386	1260993.76
242	2675751.507	1260996.792
243	2675751.89	1260999.803
244	2675752.531	1261002.769
245	2675753.427	1261005.668
246	2675754.251	1261007.762
247	2675755.207	1261009.798
248	2675756.292	1261011.769