

Gemeinde Steinmaur

Chräbsbach 6061

Gewässerraum-Festlegung im Rahmen des vereinfachten Verfahrens nach Art. 41a/b GSchV und § 15e HWSchV




Situation 1:500

Öffentliche Auflage




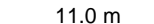


Projekt Nr. 28.0839 Plan-Nr. 6 Format 30/84
 Erstausgabe: 17.03.2023, TH/CB
 Revisionen: 30.10.2023

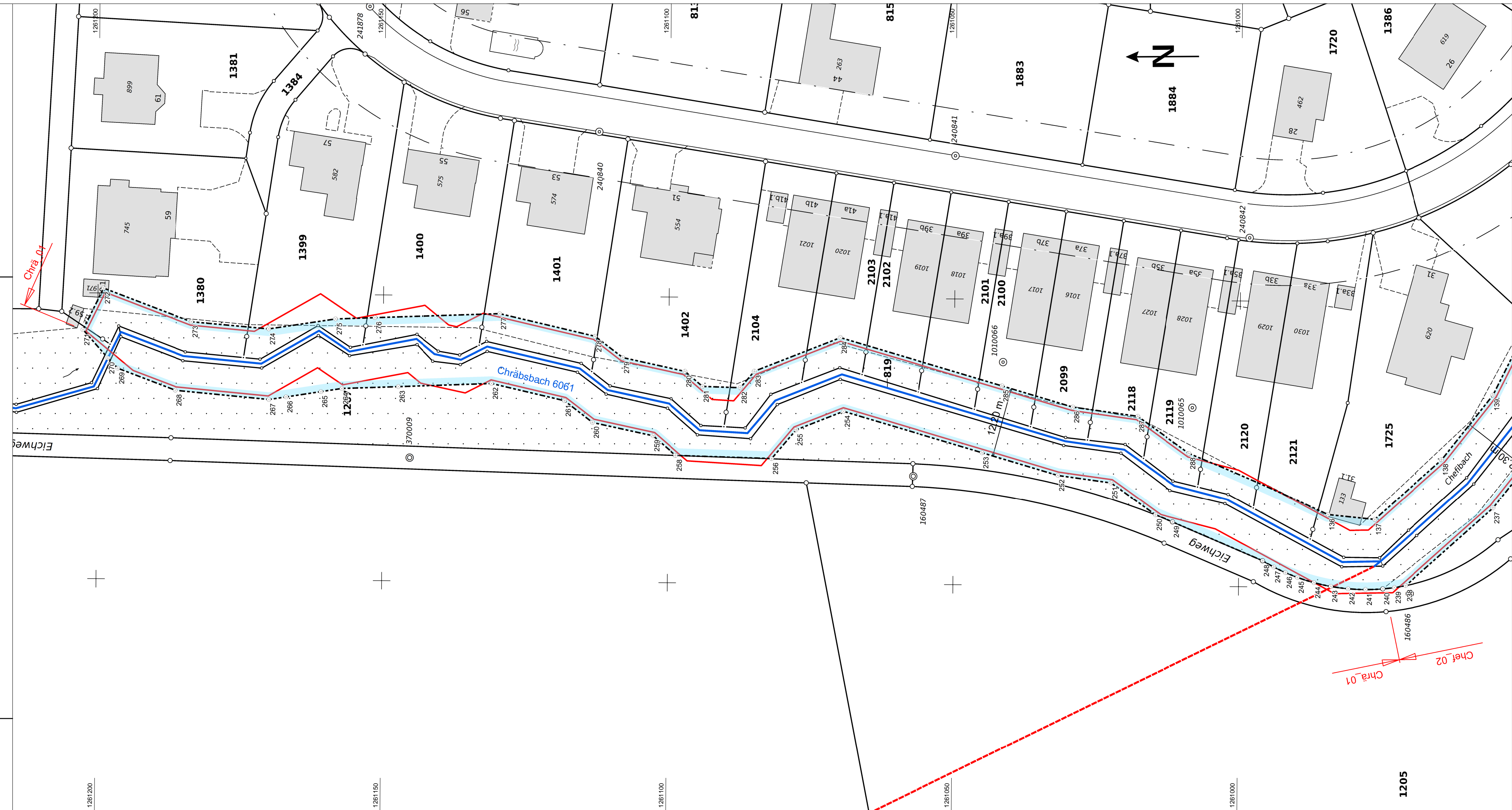
Legende

Festlegungsinhalte

-  Festgelegter Gewässerraum
-  Koordinatenpunkte mit Werten
-  Minimaler Gewässerraum gemäss Art. 41a bzw. Art. 41b GSchV

Ergänzende Inhalte

-  Gewässerausprägung: offen/eingedolt, mit eigener Parzelle
-  Gewässerausprägung: offen/eingedolt, ohne eigene Parzelle
-  Dorfbach 1.0 Bachname und Bachnummer
-  11.0 m Distanzabmessung, Radius
-  Baulinien
-  Gewässerabstandslinien



Koordinaten

Nummer	E	N
136	2675764.440	1261000.393
137	2675763.657	1260992.236
138	2675774.214	1260980.553
139	2675785.594	1260971.660
237	2675765.803	1260971.515
238	2675752.124	1260986.728
239	2675751.768	1260988.720
240	2675751.528	1260990.729
241	2675751.386	1260993.760
242	2675751.507	1260996.792
243	2675751.890	1260999.803
244	2675752.531	1261002.769
245	2675753.427	1261005.668
246	2675754.251	1261007.762
247	2675755.207	1261009.798
248	2675756.292	1261011.769
249	2675762.971	1261027.543
250	2675764.189	1261030.603
251	2675769.742	1261038.418
252	2675770.997	1261047.724
253	2675774.867	1261061.016
254	2675781.948	1261085.338
255	2675778.649	1261093.585
256	2675773.589	1261097.824
257	2675774.025	1261114.636
258	2675774.034	1261114.646
259	2675777.443	1261118.635
260	2675779.692	1261129.244
261	2675783.452	1261134.191
262	2675786.386	1261146.954
263	2675785.717	1261163.318
264	2675785.313	1261173.193
265	2675784.739	1261176.848
266	2675783.782	1261182.946
267	2675783.311	1261185.945
268	2675784.803	1261202.359
269	2675788.589	1261212.454
270	2675790.345	1261214.198
271	2675795.280	1261218.581
272	2675802.585	1261215.030
273	2675796.803	1261199.615
274	2675795.643	1261186.055
275	2675797.475	1261174.392
276	2675797.757	1261167.486
277	2675798.595	1261145.610
278	2675794.754	1261128.899
279	2675791.060	1261124.038
280	2675788.733	1261113.069
281	2675786.127	1261110.019
282	2675785.946	1261103.387
283	2675788.837	1261100.965
284	2675794.838	1261085.964
285	2675786.580	1261057.605
286	2675782.965	1261045.190
287	2675781.430	1261033.806
288	2675775.007	1261024.765