

Gemeinde Steinmaur

Fischbach 6027 (1)

Gewässerraum-Festlegung im Rahmen des vereinfachten Verfahrens nach Art. 41a/b GSchV und § 15e HWSchV

Situation 1:500




Öffentliche Auflage

Projekt Nr. 28.0839 Plan-Nr.3 Format 30/84
 Erstausgabe: 27.03.2023, TH/CB
 Revisionen: 30.10.2023





E:\Geos_Projekte\28_Steinmaur\08\39

Legende

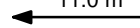
Festlegungsinhalte

-  Festgelegter Gewässerraum
-  Koordinatenpunkte mit Werten
-  Minimaler Gewässerraum gemäss Art. 41a bzw. Art. 41b GSchV

Ergänzende Inhalte

-  Gewässerraum*
-  Projektierter Verzicht Gewässerraum
-  Gewässerausprägung: offen/eingedolt, mit eigener Parzelle
-  Gewässerausprägung: offen/eingedolt, ohne eigene Parzelle

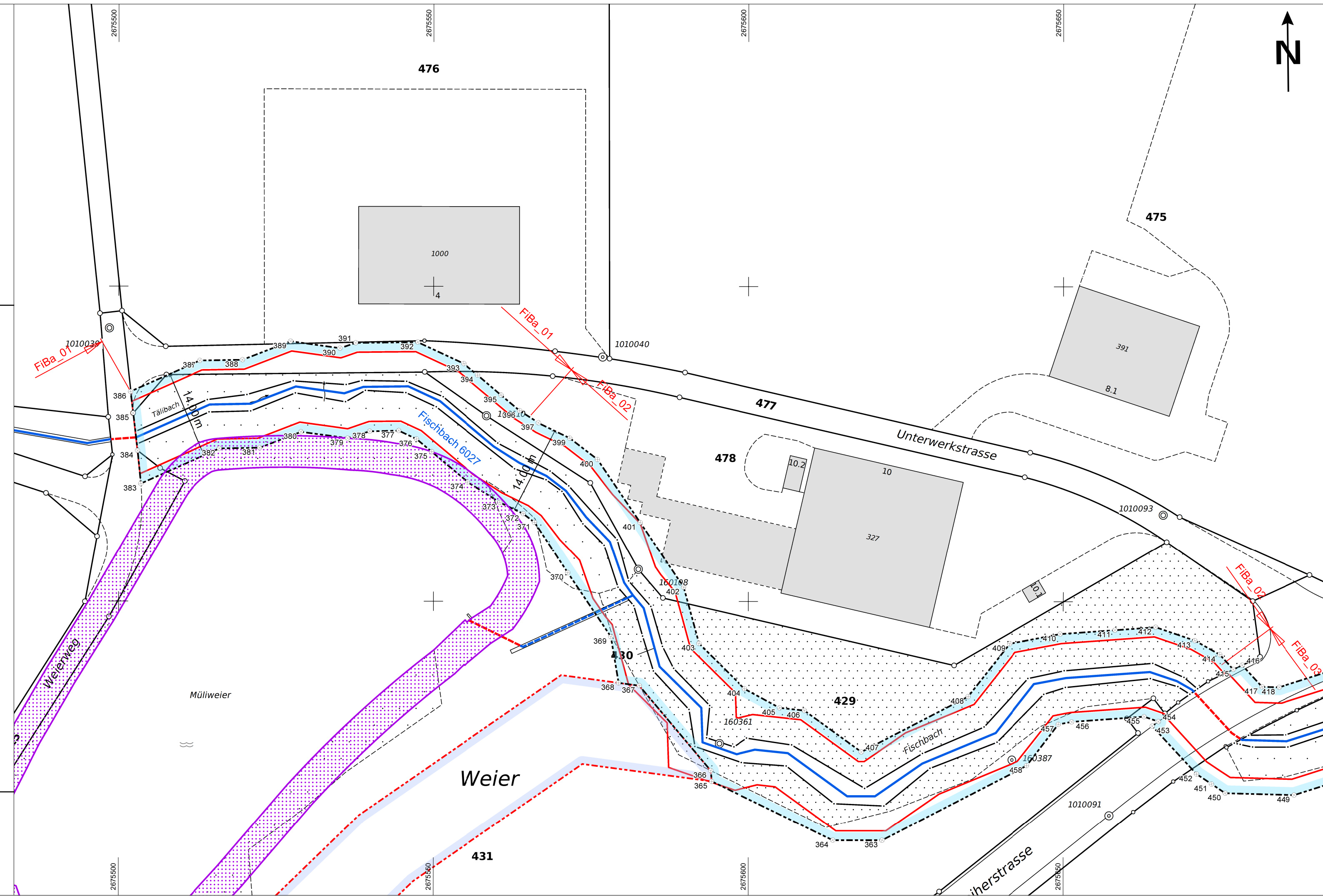
Dorfbach 1.0 Bachname und Bachnummer

 11.0 m Distanzabmessung, Radius

 Baulinien

 Gewässerabstandslinien

* Gewässerraum, der in einem anderen Verfahren und zu einem früheren Zeitpunkt rechtskräftig festgelegt (=schwarze Linie) oder projektiert (=rote Linie) wurde; nicht Bestandteil der vorliegenden Festlegung



Koordinaten

Nummer	E	N
363	2675652.506	1260550.866
364	2675644.698	1260550.866
365	2675625.435	1260560.211
366	2675625.292	1260561.921
367	2675613.941	1260575.372
368	2675610.654	1260575.812
369	2675609.424	1260583.126
370	2675602.574	1260593.266
371	2675597.297	1260601.283
372	2675595.500	1260602.666
373	2675591.792	1260604.453
374	2675586.641	1260607.678
375	2675580.906	1260612.483
376	2675578.505	1260614.495
377	2675575.677	1260615.835
378	2675571.083	1260615.727
379	2675567.569	1260614.627
380	2675560.173	1260615.629
381	2675553.612	1260613.100
382	2675547.219	1260612.984
383	2675534.726	1260607.401
384	2675534.205	1260612.643
385	2675533.505	1260618.593
386	2675533.088	1260622.003
387	2675544.113	1260626.930
388	2675550.884	1260627.052
389	2675558.517	1260629.995
390	2675566.350	1260628.904
391	2675568.847	1260629.759
392	2675578.697	1260629.869
393	2675586.010	1260626.471
394	2675588.243	1260624.652
395	2675591.974	1260621.474

Nummer	E	N
396	2675594.933	1260618.994
397	2675597.913	1260617.096
399	2675602.886	1260614.648
400	2675607.273	1260611.273
401	2675614.065	1260601.267
402	2675620.963	1260590.965
403	2675623.407	1260582.067
404	2675630.669	1260574.891
405	2675636.259	1260571.865
406	2675640.171	1260571.450
407	2675649.212	1260564.888
408	2675666.123	1260573.675
409	2675672.719	1260582.053
410	2675680.779	1260583.588
411	2675689.459	1260584.219
412	2675695.922	1260584.689
413	2675702.138	1260582.571
414	2675706.095	1260580.354
415	2675708.239	1260578.019
416	2675709.658	1260578.692
417	2675712.805	1260575.266
418	2675715.541	1260575.193
449	2675717.961	1260558.121
450	2675706.976	1260558.417
451	2675704.799	1260559.861
452	2675702.426	1260561.435
453	2675695.380	1260569.028
454	2675696.363	1260569.740
455	2675694.100	1260570.519
456	2675682.603	1260569.684
457	2675680.481	1260569.279
458	2675675.454	1260562.747