

# Gemeinde Steinmaur

Fischbach 6027 (3) / Chefibach(2)

Gewässerraum-Festlegung im Rahmen des vereinfachten Verfahrens nach Art. 41a/b GSchV und § 15e HWSchV




Situation 1:500

Öffentliche Auflage




Projekt Nr. 28.0839 Plan-Nr. 5 Format 30/105  
 Erstausgabe: 23.03.2023, TH/CB  
 Revisionen: 30.10.2023


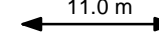
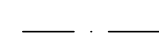

## Legende

### Festlegungsinhalte

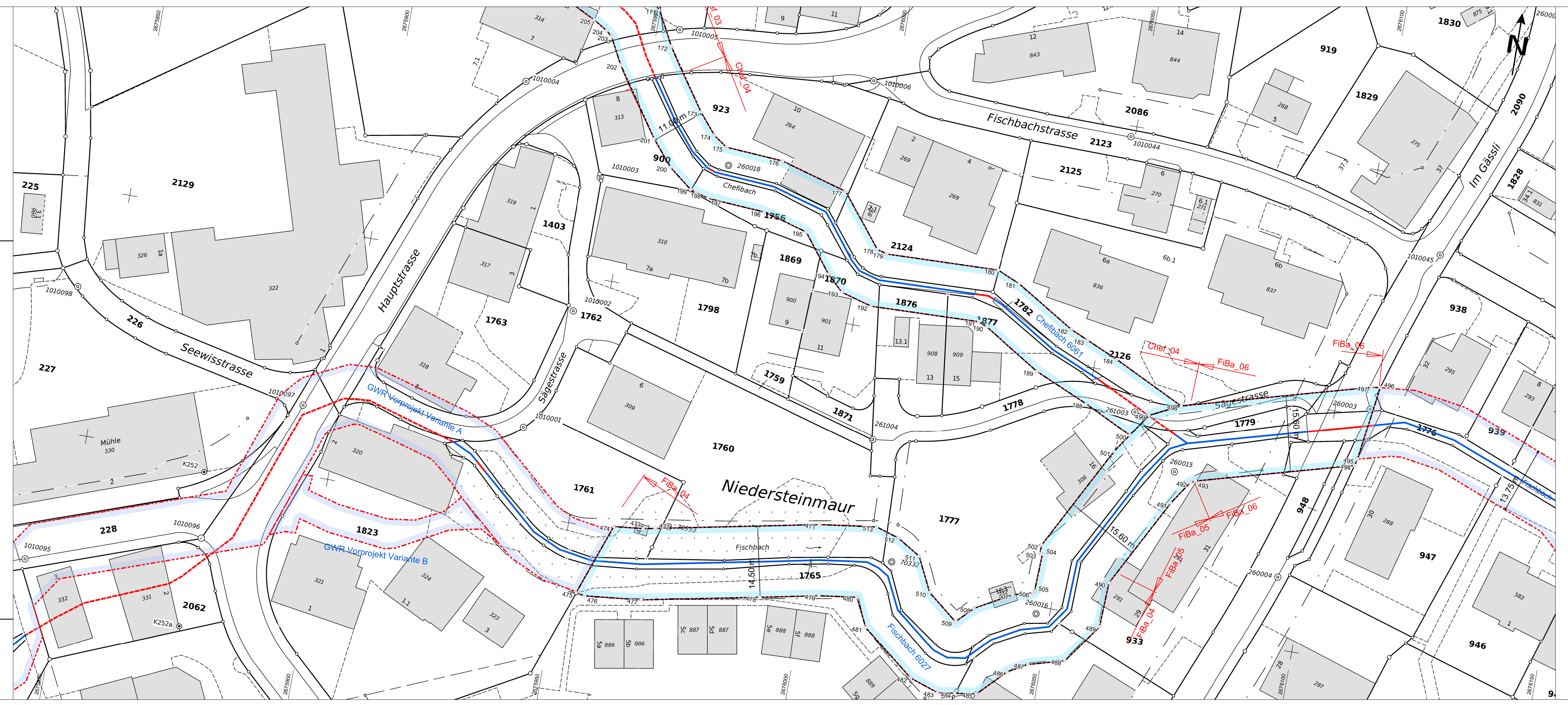
-  Festgelegter Gewässerraum
-  Koordinatenpunkte mit Werten
-  Minimaler Gewässerraum gemäss Art. 41a bzw. Art. 41b GSchV

### Ergänzende Inhalte

-  Gewässerraum\*
-  Gewässerausprägung: offen/eingedolt, mit eigener Parzelle
-  Gewässerausprägung: offen/eingedolt, ohne eigene Parzelle

-  Dorfbach 1.0 Bachname und Bachnummer
-  Distanzabmessung, Radius
-  Baulinien
-  Gewässerabstandslinien

\* Gewässerraum, der in einem anderen Verfahren und zu einem früheren Zeitpunkt rechtskräftig festgelegt (=schwarze Linie) oder projektiert (rote Linie) wurde; nicht Bestandteil der vorliegenden Festlegung



## Koordinaten

Nummer	E	N	Nummer	E	N
171	2675982.567	1260762.706	477	2676000.051	1260643.603
172	2675986.174	1260755.884	478	2676023.767	1260648.380
173	2675994.474	1260743.808	479	2676035.624	1260650.822
174	2675998.041	1260739.561	480	2676043.309	1260651.885
175	2676000.854	1260737.636	481	2676046.166	1260646.094
176	2676012.667	1260736.888	482	2676056.991	1260637.526
177	2676026.448	1260733.060	483	2676062.907	1260635.549
178	2676034.873	1260722.499	484	2676066.371	1260636.049
179	2676036.974	1260721.924	485	2676070.740	1260636.680
180	2676059.896	1260722.693	486	2676076.136	1260642.264
181	2676064.636	1260720.703	487	2676080.093	1260644.493
182	2676076.732	1260713.403	488	2676087.392	1260646.574
183	2676080.445	1260711.812	489	2676093.117	1260654.650
184	2676086.950	1260709.004	490	2676093.429	1260663.835
188	2676082.388	1260698.992	491	2676102.967	1260682.019
189	2676071.361	1260703.737	492	2676106.170	1260686.900
190	2676059.622	1260710.879	493	2676107.139	1260687.371
191	2676057.858	1260711.619	494	2676138.559	1260696.202
192	2676035.676	1260710.874	495	2676138.904	1260697.586
193	2676029.301	1260712.621	496	2676140.906	1260712.823
194	2676025.984	1260715.771	497	2676139.096	1260712.558
195	2676020.008	1260723.432	498	2676101.567	1260701.971
196	2676010.827	1260725.982	499	2676095.438	1260698.924
197	2675998.994	1260726.732	500	2676092.308	1260694.230
198	2675996.406	1260727.461	501	2676089.715	1260690.341
199	2675995.191	1260727.860	502	2676078.547	1260669.029
200	2675990.379	1260731.581	503	2676078.485	1260667.198
201	2675986.051	1260736.732	504	2676079.036	1260667.231
202	2675976.686	1260750.296	505	2676078.773	1260659.488
203	2675973.839	1260755.678	506	2676078.512	1260659.120
204	2675972.596	1260756.729	507	2676074.471	1260657.967
205	2675969.744	1260758.444	508	2676067.178	1260653.862
471	2676033.137	1260665.115	509	2676063.944	1260650.514
472	2676000.306	1260658.445	510	2676057.726	1260655.436
473	2675997.899	1260657.96	511	2676054.315	1260662.351
474	2675991.888	1260657.313	512	2676049.504	1260665.239
475	2675986.687	1260642.657	513	2676044.748	1260666.681
476	2675988.509	1260642.369			