

Gemeinde Steinmaur

Holzwisebach 1047

Gewässerraum-Festlegung im Rahmen des vereinfachten Verfahrens nach Art. 41a/b GSchV und § 15e HWSchV

Situation 1:500

Öffentliche Auflage

Projekt Nr. 28.0839 Plan-Nr. 10 Format 30/63
 Erstaussgabe: 22.08.2023, TH/CB
 Revisionen: 30.10.2023




E:\Geos_Projekte\28_Steinmaur\08\39

Koordinaten





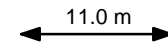
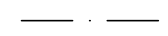

Nummer	E	N
459	2675657.659	1262704.951
460	2675659.356	1262702.418
461	2675660.96	1262700.207
462	2675692.161	1262709.800
463	2675721.217	1262720.280
464	2675771.209	1262738.347
465	2675783.637	1262742.830
466	2675781.355	1262747.955
467	2675779.156	1262752.915
468	2675717.481	1262730.626
469	2675688.651	1262720.228
470	2675654.707	1262709.832

Legende

Festlegungsinhalte

-  Festgelegter Gewässerraum
-  Koordinatenpunkte mit Werten
-  Minimaler Gewässerraum gemäss Art. 41a bzw. Art. 41b GSchV

Ergänzende Inhalte

-  Gewässerraum*
-  Gewässerausprägung: offen/ingedolt, mit eigener Parzelle
-  Gewässerausprägung: offen/ingedolt, ohne eigene Parzelle
-  Dorfbach 1.0 Bachname und Bachnummer
-  Distanzabmessung, Radius
-  Baulinien
-  Gewässerabstandslinien

* Gewässerraum, der in einem anderen Verfahren und zu einem früheren Zeitpunkt rechtskräftig festgelegt (=schwarze Linie) oder projektiert (=rote Linie) wurde; nicht Bestandteil der vorliegenden Festlegung

